

W A N D E R P F A D


D e t a i l p r o g r a m m

Tour: **Geheimnisvolle Wälder, Bergseen und eindruckliche Alpenpässe:
In sieben Tagen vom Vinschgau (IT) ins Oetztal (AT).**


Landschaft: Zwischen dem italienischen Vinschgau im Südtirol und dem in Österreich liegenden Oetztal eröffnet sich im Naturpark der Texel-Gruppe eine vielfältige alpine Landschaft: Geheimnisvolle Wälder und Bergseen, weite von Alpwirtschaft geprägte Täler und hohe Passübergänge mit Gletschern. In sieben kürzeren und längeren Wandertagen durchstreifen wir diese Vielfalt, genießen die Nächte in modernen und einfach-gemütlichen Hütten und in der zweitletzten Nacht in einem angenehmen Südtiroler Hotel. Rund um den Naturpark der Texel-Gruppe führt der viel begangene Meraner Höhenweg. Zum Teil sind wir auf diesem Weitwanderweg unterwegs. Meist suchen wir unseren eigenen Weg und genießen die Einsamkeit und die urtümliche Landschaft abseits der Hauptroute. Am zweitletzten Tag steigen wir aus dem Schnalstal hoch zum Niederjoch auf den Alpenhauptkamm, der die Süd- von den Nordalpen trennt und damit eine prägende Wetterscheide ist.

Datum: 1. bis 7. September 2024 (Sonntag bis Samstag)

Anreise: **Sonntag, 1. September 2024:** Anreise mit Zug und Bus über das Engadin und das Münstertal (GR) nach Rabland/Partschins im Vinschgau (IT).




Spronser Seenplatte.



Wald auf dem Weg vom Atzboden ins Schnalstal.



Das weite Pfoosental.



Aussicht auf die Gletscher am Niederjoch.

Wanderungen:

Tag 1: Auf dem Meraner Höhenweg zur Nasereit-Schutzhütte.

1.9.2024 Seilbahnfahrt mit der Texel-Bahn von Rabland/Partschins bis Gigelberg, anschliessend Wanderung von Gigelberg bis zur Nasereit-Schutzhütte (1523 m.ü.M.).
1¼ Std. / 2.8 km / 131 m \nearrow / 166 m \searrow

Tag 2: Auf dem Meraner Höhenweg zur Spronser Seenplatte.

2.9.2024 Wanderung von der Nasereit-Schutzhütte durch geheimnisvolle Wälder hoch zur Schutzhütte auf der Oberkaser Alm in der Spronser Seenplatte (2130 m.ü.M.).
5¾ Std. / 12.1 km / 1066 m \nearrow / 452 m \searrow

Tag 3: Auf einsamen Wegen quer durch den Texel Naturpark.

3.9.2024 Wanderung entlang verschiedenen Seen, über die steile Milchscharte und durch einsame Täler zur Stettiner Hütte (2875 m.ü.M.).
5¾ Std. / 11.3 km / 1319 m \nearrow / 576 m \searrow

Tag 4: Geruhssamer Wandertag im Pfoosental.

4.9.2024 Wenig anstrengende Wanderung von der Stettiner Hütte über das Eisjöchl ins eindruckliche Pfoosental zur Rableid Alm (2010 m.ü.M.).
2½ Std. / 8.4 km / 25 m \nearrow / 894 m \searrow

Tag 5: Über den einsamen Atzboden ins Schnalstal.

5.9.2024 Wanderung durch das Pfoosental, über den einsamen Atzboden und durch geheimnisvolle Wälder ins Dorf Unser Frau im Schnalstal zum Hotel Adler Nest (1510 m.ü.M.).
5¼ Std. / 12.3 km / 748 m \nearrow / 1235 m \searrow

Tag 6: Aus dem Schnalstal zu den Gletschern am Niederjoch.

6.9.2024 5 Std. / 8.4 km / 1507 m \nearrow / 0 m \searrow
Wanderung aus dem Dorf Unser Frau im Schnalstal vorbei am Vernagt Stausee hoch zur Similaunhütte auf dem Niederjoch mit seinen Gletschern (3017 m.ü.M.).

Tag 7: Abschlusswanderung bis nach Vent im Oetztal.

7.9.2024 3½ Std. / 12.0 km / 12 m \nearrow / 1122 m \searrow
Wanderung auf guten und nicht steilen Wegen durch das langgezogene Niedertal im hintersten Teil des Oetztals bis nach Vent.

Anforderungen:

technisch: mittel (T2 bis T3+)
konditionell: mittel (bis 5¾ Std. Wanderzeit/Tag mit Gepäck)

- Übernachtungen:** Nasereit Schutzhütte, www.nasereit.com, Mehrbettzimmer
Schutzhütte Oberkaser Alm, www.oberkaseralm.it, Mehrbettzimmer
Stettiner Hütte, www.stettinerhuette.com, Mehrbettzimmer
Rableid Alm, www.rableidalm.com, Mehrbettzimmer
Hotel Adler Nest, www.adlernest.com, Doppelzimmer
Similaunhütte, www.similaunhuette.com, Mehrbettzimmer
- Rückreise:** **Samstag, 7. September 2024:** Rückreise ab Vent im Oetztal (AT) mit Bus und Zug über das Inntal via Buchs (SG) in die Zentralschweiz.
- Anzahl Teilnehmende:** 5-9 Gäste plus Wanderleiter
- Preis:** CHF 1'100.-/Person bei 8-9 Gästen
CHF 1'200.-/Person bei 7 Gästen
CHF 1'300.-/Person bei 5-6 Gästen
- Leistungen:** Im Preis inbegriffen sind:
- Tourenleitung gesamte Tour
- eine Hotelübernachtung inkl. Halbpension (Basis Doppelzimmer)
- fünf Hüttenübernachtungen inkl. Halbpension (Basis Mehrbettzimmer)
- Reisekosten von Luzern bis Rabland/Partschins (IT) Basis 2. Kl. Halbtax-Abo
- Reisekosten von Vent (AT) bis Luzern, Basis 2. Kl. Halbtax-Abo
- Fahrt mit Texelbahn (Seilbahn) von Rabland/Partschins (IT) bis Gigelberg
Im Preis nicht inbegriffen sind:
- Getränke
- Mittagessen während den Wandertagen
- Verpflegung während der Reise (Zugfahrt)
- Verpflegung Tourentage:** Im Wandergebiet hat es auf gewissen Tagesetappen Hütten, die zum Mittagessen einladen. Auf anderen Etappen werden wir am Vorabend in der Hütte ein Lunchpaket bestellen. Damit ist der Rucksack um viel Gepäck entlastet. Im Rucksack sollten unbedingt kleine Zwischenverpflegungen für unterwegs sein, damit der kleine Hunger zwischendurch gestillt werden kann (z.B. Biberli, Riegel, Schokolade, Nüsse, Dörrfrüchte, Früchtebrot, ...).
- Material:** Das Gepäck wird während den Wandertagen mitgetragen. Die Reduktion des Gepäcks erleichtert das Geniessen auf den Tagesetappen. Vor der Tour stelle ich eine detaillierte Gepäckliste zur Verfügung, die das Packen erleichtert.
- Wanderleiter:** Dominik Frei, eidg. Wanderleiter ASAM/SWL / UIMLA
0041 (0)78 719 96 01, dominik.frei@wanderpfad.ch
- Erreichbarkeit Wanderleiter:** In Notfällen ist der Wanderleiter für die Daheimgebliebenen während der Tour erreichbar. Bitte per SMS (nicht WhatsApp) Kontakt aufnehmen und nach Möglichkeit den Grund der Kontaktaufnahme und den Namen des betroffenen Gastes (Tourenteilnehmerin/Tourenteilnehmer) nennen.
- Hinweis:** Versicherung ist Sache der Teilnehmerinnen und Teilnehmer. Je nach den aktuellen nationalen Bestimmungen zu einer Pandemie- oder Sicherheitssituation können die Einreisemodalitäten nach Italien und Österreich ändern. Alle Teilnehmenden müssen diese Modalitäten auf eigene Kosten erfüllen.